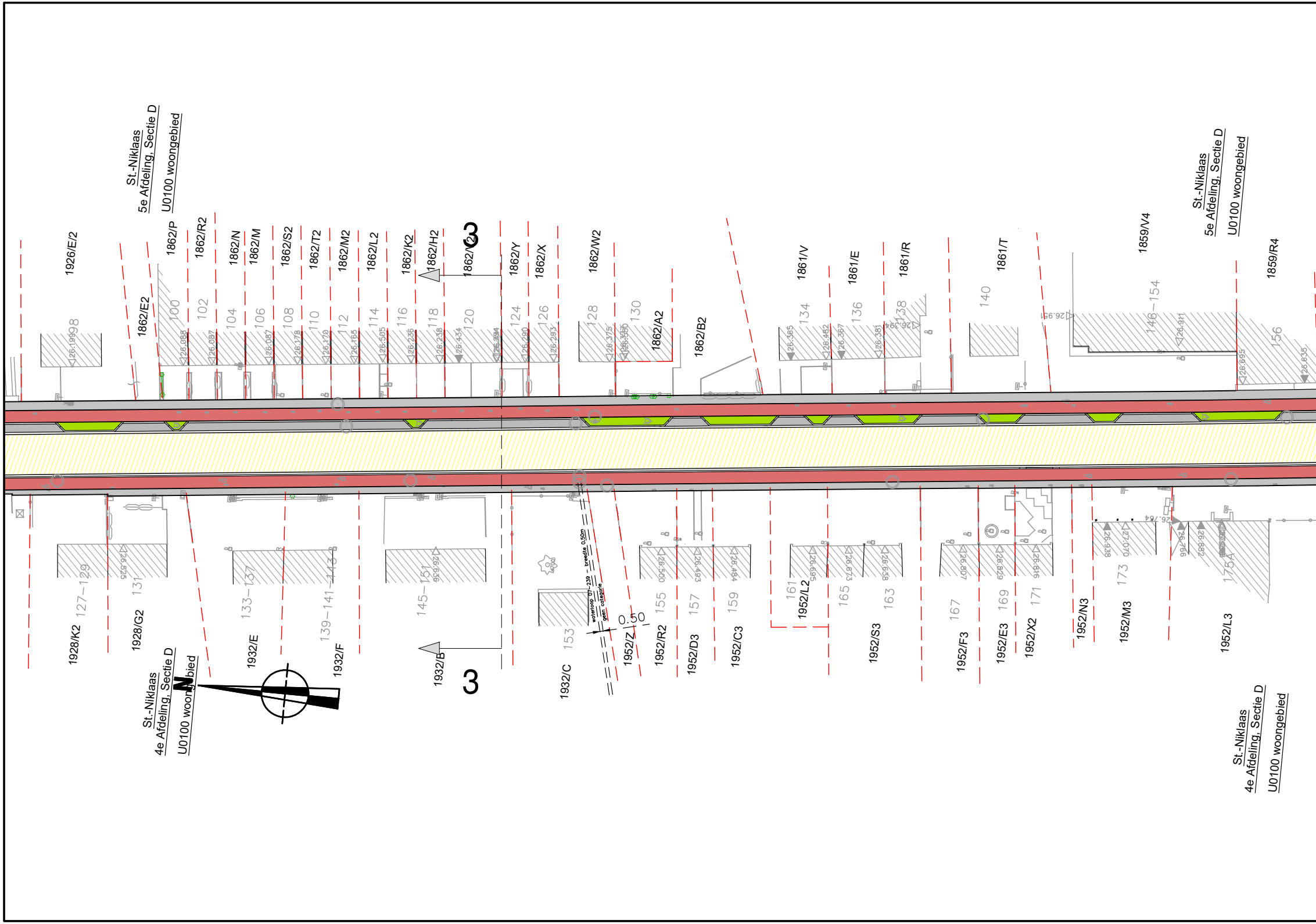
St.-Niklaas
5e Afdeling, Sectie D
U0100 woongebied
1926/E/2
1862/E2
1862/P
1862/R2
1862/N
1862/M
1862/S2
1862/T2
1862/M2
1862/L2
1862/K2
1862/H2
1862/V2
1862/Y
1862/X
1862/W2
1862/A2
1862/B2
1861/V
1861/E
1861/R
1861/T
1859/V4
1859/R4
St.-Niklaas
5e Afdeling, Sectie D
U0100 woongebied
98
100
102
104
106
108
110
112
114
116
118
120
124
126
128
130
134
136
138
140
146-154
156
3
3
1928/K2
1928/G2
1932/E
1932/F
1932/B
1932/C
1952/Z
1952/R2
1952/D3
1952/C3
1952/L2
1952/S3
1952/F3
1952/E3
1952/X2
1952/N3
1952/M3
1952/L3
127-129
131
133-137
139-141-143
145-151
153
155
157
159
161
163
165
167
169
171
173
175
0.50
waterloop O7-239 - breedte 0.50m
geen categorie
St.-Niklaas
4e Afdeling, Sectie D
U0100 woongebied
N
St.-Niklaas
4e Afdeling, Sectie D
U0100 woongebied
26.199
26.088
26.087
26.087
26.176
26.170
26.165
26.505
26.236
26.238
26.434
26.290
26.293
26.375
26.365
26.482
26.367
26.381
26.951
26.911
26.695
26.635
26.525
26.500
26.493
26.484
26.695
26.673
26.638
26.807
26.829
26.816
26.938
27.070
26.882

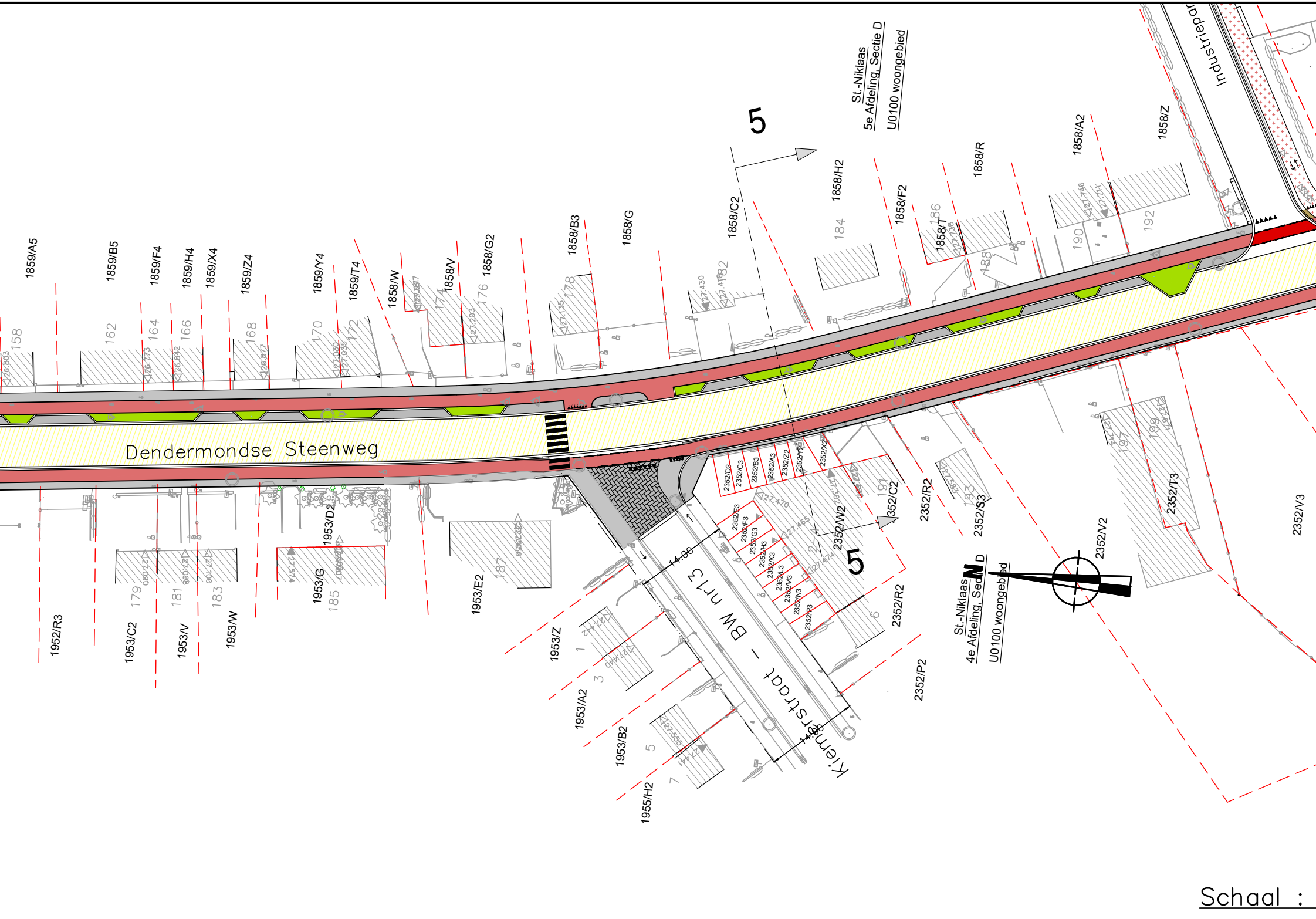
Dendermondse Steenweg
BW nr13 – Kiemerstraat
Industriepar
St.-Niklaas
5e Afdeling, Sectie D
U0100 woongebied
St.-Niklaas
4e Afdeling, Sectie D
U0100 woongebied
N
5
5
14.00
14.00
1859/A5
1859/B5
1859/F4
1859/H4
1859/X4
1859/Z4
1859/Y4
1859/T4
1858/W
1858/V
1858/G2
1858/B3
1858/G
1858/C2
1858/H2
1858/F2
1858/T
1858/R
1858/A2
1858/Z
158
162
164
166
168
170
172
174
176
178
182
184
186
188
190
192
1952/R3
1953/C2
1953/V
1953/W
1953/G
1953/D2
1953/E2
1953/Z
1953/A2
1953/B2
1955/H2
179
181
183
185
187
191
193
197
199
1
3
5
7
2
4
6
2352/D3
2352/C3
2352/B3
2352/A3
2352/Z2
2352/Y2
2352/X2
2352/E3
2352/F3
2352/G3
2352/H3
2352/K3
2352/L3
2352/M3
2352/N3
2352/P3
2352/W2
2352/C2
2352/R2
2352/S3
2352/V2
2352/T3
2352/V3
2352/R2
2352/P2
26.803
26.773
26.842
26.877
27.030
27.035
27.135
27.203
27.430
27.746
27.711
27.736
27.090
27.098
27.106
27.574
27.470
27.465
27.474
27.442
27.440
27.555
27.441

Schaal :

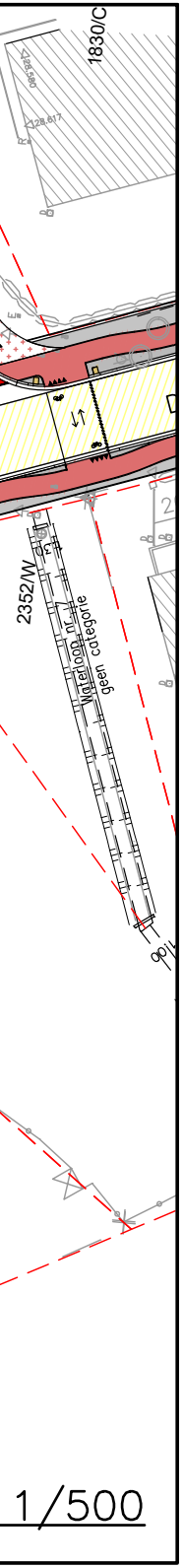
1830/C
2352/W
Waterloop nr. 7
geen categorie
1/500

LEGENDE

🟨	rijweg in asfalt
▨	rijweg in asfalt (enkel toplaag)
◼	betonstrook
🟫	rijweg in uitgewassen betonverharding
◻	voetpad in grijze betonstraatstenen 220.220.80 – halfsteensverband
◻	oprit in grijze betonstraatstenen 220.110.80 – elleboogverband
▤	rijweg in grijze betonstraatstenen 220.220.100 – halfsteensverband
▦	rijweg in grijze betonstraatstenen 220.110.100 – ellenboogverband
🟥	fietspad in rode asfalt
🟥	oppervlak coating oversteekplaats fietspad
🟩	oppervlak coating rijweg asfalt
🟪	parkeerstrook in zwarte betonstraatstenen 220.110.100 – elleboogverband
🟩	beplanting

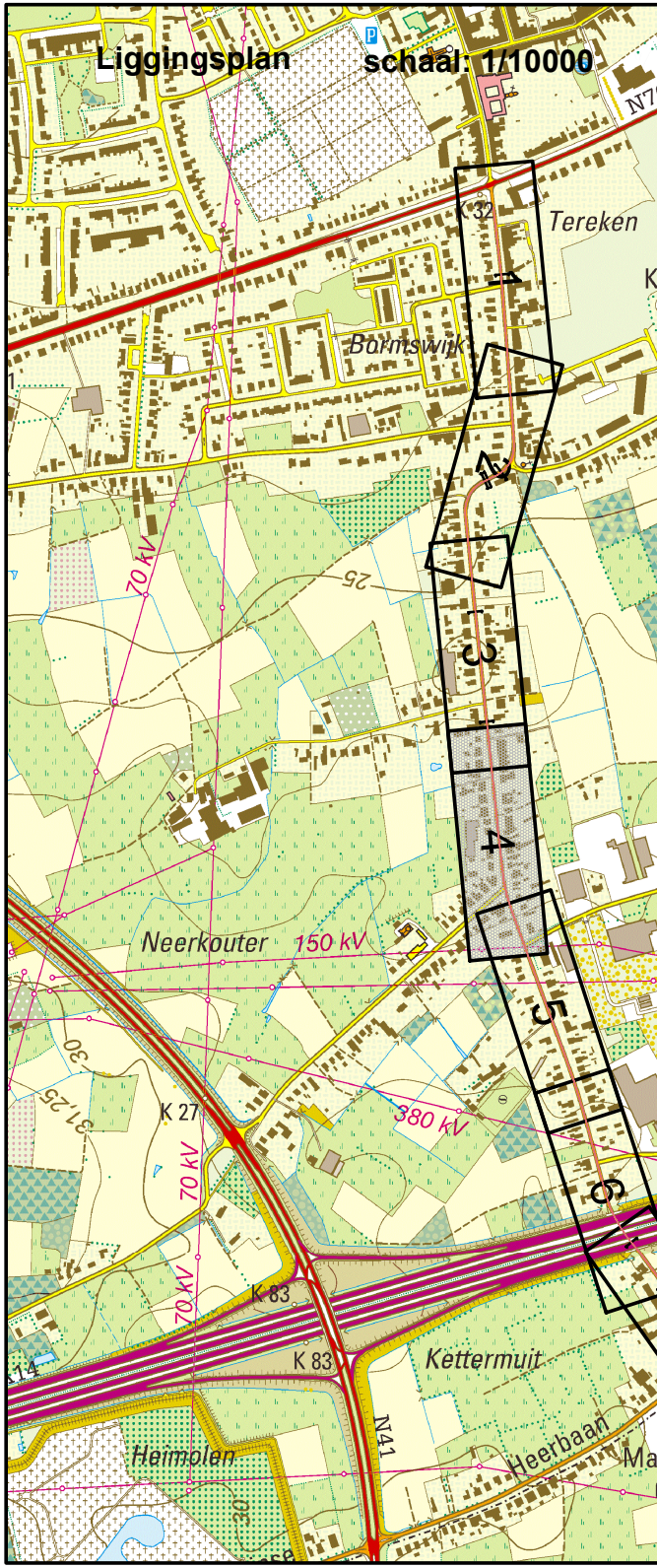
Liggingsplan
schaal: 1/10000
Tereken
Bormswijk
Neerkouter
150 kV
70 kV
380 kV
K 32
K 27
K 83
Kettermuit
Heimolen
Heerbaan
N41
1
2
3
4
5
6

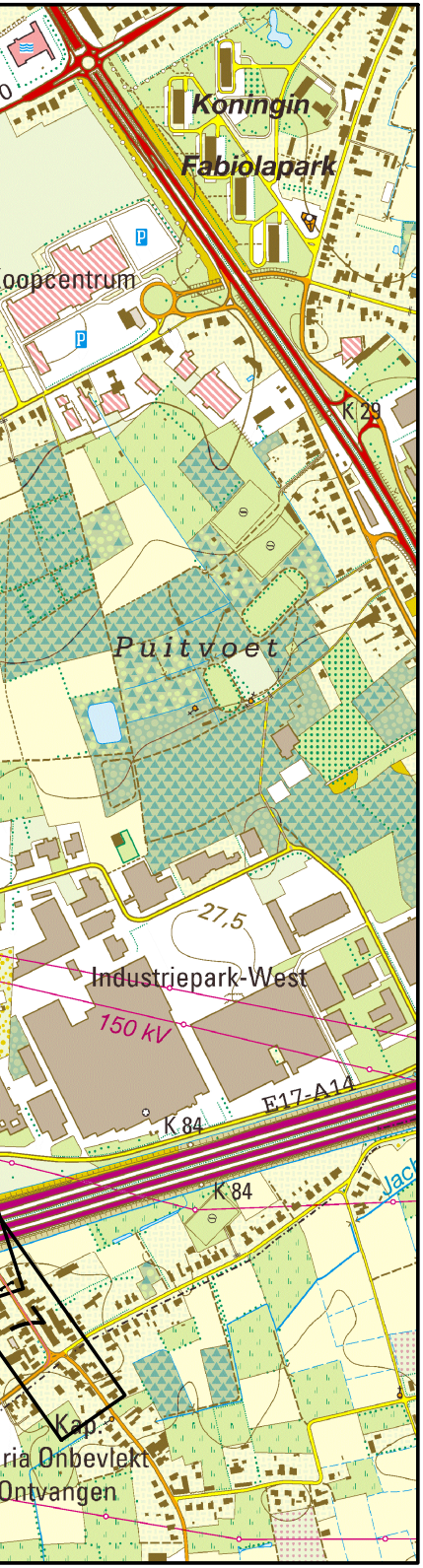
Koningin
Fabiolapark
oopcentrum
P
P
K 29
Puitvoet
27.5
Industriepark-West
150 kV
E17-A14
K 84
K 84
Jac
Kap.
ria Onbevlekt
Ontvangen

OOST–VLAANDEREN

Stad SINT–NIKLAAS

Fietspaden
Dendermondse Steenweg

Wegen– en rioleringswerken

Kleurenplan

Dossiernr.: 19003w	Plannen: 9
Plannr : 2–9.4_7	

IRTAS
A DIFFERENCE IN CONCEPT

Gasmeterstraat 81A
9100 Sint-Niklaas
tel: 03/780 54 00

e-mail: irtas@irtas.be
www.irtas.be

Opgemaakt door ondergetekende
Sint–Niklaas, 27 januari 2022

Buytaert
ing. E. Buytaert

Aangebrachte wijzigingen :

1	05.10.2020	Ontwerpfase 1
2	10.11.2021	Ontwerpfase 2

Gezien en goedgekeurd door de gemeenteraad van Stad SINT–NIKLAAS:
in zitting van

op last — namens de gemeenteraad

de algemeen directeur — de voorzitter

19003-OF2-PLOT-KLR.dwg — 24/01/2022 14:28:19